

Согласовано:
Руководитель Поволжского управления
министерства образования и науки
Самарской области

«  »
О.Н. Сазонова
2021г.

Согласовано:
Начальник ОГИБДД О МВД России по
Волжскому району подполковник
полиции

«  »
Д.Н. Баландов
2021г.

Утверждаю:
Директор ГБОУ СОШ «ОЦ «Южный
город» пос. Придорожный

«  »
В.М. Кильдюшкин
2021г.

ПАСПОРТ

дорожной безопасности образовательного учреждения

государственного бюджетного общеобразовательного учреждения Самарской
области средней общеобразовательной школы пос. Придорожный
муниципального района Волжский Самарской области
структурное подразделение «Детский сад «Чудо-Град».

2021 г.

Содержание:

1. Общие сведения
2. Проведение обследования подъездных путей к детскому саду
3. Данные о ДТП с детьми детского сада
4. План – схемы детского сада:

- район расположения структурного подразделения «Детский сад «Чудо-Град» ГБОУ СОШ «ОЦ «Южный город» пос. Придорожный Алабина 38 пути движения транспортных средств и детей (Схема № 1)

- схема безопасного маршрута к структурному подразделению «Детский сад «Чудо-Град» ГБОУ СОШ «ОЦ «Южный город» пос. Придорожный Алабина 38 (Схема № 2);

- пути движения транспортных средств к местам разгрузки (погрузки) и рекомендуемых безопасных путей передвижения детей по территории структурного подразделения «Детский сад «Чудо-Град» ГБОУ СОШ «ОЦ «Южный город» пос. Придорожный Алабина 38 (Схема № 3)

- район расположения структурного подразделения «Детский сад «Чудо-Град» ГБОУ СОШ «ОЦ «Южный город» пос. Придорожный Алабина 42 пути движения транспортных средств и детей (Схема № 4)

- схема безопасного маршрута к структурному подразделению «Детский сад «Чудо-Град» ГБОУ СОШ «ОЦ «Южный город» пос. Придорожный Алабина 42 (Схема № 5);

- пути движения транспортных средств к местам разгрузки (погрузки) и рекомендуемых безопасных путей передвижения детей по территории структурного подразделения «Детский сад «Чудо-Град» ГБОУ СОШ «ОЦ «Южный город» пос. Придорожный Алабина 42 (Схема № 6)

- район расположения структурного подразделения «Детский сад «Чудо-Град» ГБОУ СОШ «ОЦ «Южный город» пос. Придорожный Алабина 14, пути движения транспортных средств и детей (Схема № 7)

- схема безопасного маршрута к структурному подразделению «Детский сад «Чудо-Град» ГБОУ СОШ «ОЦ «Южный город» пос. Придорожный Алабина 14 (Схема № 8);

- пути движения транспортных средств к местам разгрузки (погрузки) и рекомендуемых безопасных путей передвижения детей по территории структурного подразделения «Детский сад «Чудо-Град» ГБОУ СОШ «ОЦ «Южный город» пос. Придорожный Алабина 14 (Схема № 9)

5. Приложения:

- 5.1. Мероприятия с воспитанниками по профилактике детского дорожно-транспортного травматизма;
- 5.2. Мероприятия с педагогическим коллективом по профилактике детского дорожно-транспортного травматизма;
- 5.3. Просвещение родителей по вопросам обучения детей правилам дорожного движения

1. Общие сведения

государственное бюджетное образовательное учреждение Самарской области общеобразовательная школа пос. Придорожный муниципального района Волжский Самарской области структурное подразделение «Детский сад «Чудо-Град»

Тип ОУ: дошкольная образовательная организация

Юридический адрес ОУ: 443085, Россия, Самарская область, муниципальный район Волжский, п. Придорожный, микрорайон «Южный город», Николаевский проспект д. 50

Фактический адрес: 443085, Россия, Самарская область, муниципальный район Волжский, п. Придорожный, микрорайон «Южный город 2», ул. Алабина д. 38

Фактический адрес: 443085, Россия, Самарская область, муниципальный район Волжский, п. Придорожный, микрорайон «Южный город 2», ул. Алабина д. 42

Фактический адрес: 443085, Россия, Самарская область, муниципальный район Волжский, п. Придорожный, микрорайон «Южный город», ул. Алабина д. 14

Руководитель ОУ:

Директор - Кильдюшкин В.М. 8(846) 250-07-51

Заведующий структурным подразделением «Детский сад «Чудо-Град» - Алькина Ирина Владимировна 8(846) 250-07-63

Ответственный работник Поволжского управления министерства образования и науки Самарской области - главный специалист отдела реализации образовательных программ Изгибаева Любовь Михайловна, 8(84635)6-26-82

Ответственный от Госавтоинспекции – инспектор по пропаганде БДД ОГИБДД О МВД России по Волжскому району, младший лейтенант полиции Ефимова Мария Александровна 8-983-520-10-10

Ответственные за мероприятия по профилактике детского травматизма – старший воспитатель Жукова Е.А. 8(846) 955-01-17 – структурное

подразделения «Детский сад «Чудо-Град» ГБОУ СОШ «ОЦ «Южный город» пос. Придорожный, ул. Алабина 38

старший воспитатель Никитина Н.В. 8(846) 955-01-27 – структурное подразделения «Детский сад «Чудо-Град» ГБОУ СОШ «ОЦ «Южный город» пос. Придорожный, ул. Алабина 42

старший воспитатель Ломова Е.А. 8(846) 250-07-54– структурное подразделения «Детский сад «Чудо-Град» ГБОУ СОШ «ОЦ «Южный город» пос. Придорожный, ул. Алабина 14

Ответственный работник дорожно-эксплуатационной организации, осуществляющей содержание УДС* - ГКП (Государственное Казенное Предприятие) Самарской обл. «Асадо» (846) 268-27-27

Ответственный работник дорожно-эксплуатационной организации, осуществляющей содержание ТСОДД – Глава сельского поселения с. Лопатино Жуков Владимир Леонидович 8(846)999-78-88

Количество воспитанников - 1182

Наличие уголка по БДД - есть, в 36 группах.

Наличие класса по БДД - есть, в трёх корпусах рекреационных зонах СП «Детский сад «Чудо град».

Наличие площадки по БДД – есть, в трёх корпусах на участках СП «Детский сад «Чудо град».

Наличие автобуса в ОУ - нет

Режим работы структурного подразделения «Детский сад «Чудо-Град»:
7.00 – 19.00

Телефоны оперативных служб:

МЧС 112

Полиция 02

Скорая помощь 03

Дежурная часть Волжского РУВД:

8(846)778-26-03, 8(846)333-07-35

Единая дежурная диспетчерская служба Волжского района:

8(846)264-16-05

2. Проведение обследования подъездных путей к детскому саду

Обследование подъездных путей к зданию структурного подразделения «Детский сад «Чудо-Град» ГБОУ СОШ «ОЦ «Южный город» пос. Придорожный, к зданиям корпусов «Синяя птица» и «Раздолье» проводится еженедельно завхозами. Уборка дороги от снега, мусора проводится ежедневно. Подъездные пути к зданию структурного подразделения «Детский

сад «Чудо-Град» ГБОУ СОШ «ОЦ «Южный город» пос. Придорожный, к зданиям корпусов «Синяя птица» и «Раздолье» находятся в удовлетворительном состоянии.

3. Данные о ДТП с детьми

Дорожно - транспортных происшествий с воспитанниками структурного подразделения «Детский сад «Чудо-Граде» ГБОУ СОШ «ОЦ «Южный город» пос. Придорожный не происходило.

4. План - схемы детского сада

- район расположения структурного подразделения «Детский сад «Чудо-Град» ГБОУ СОШ «ОЦ «Южный город» пос. Придорожный, ул. Алабина 38, пути движения транспортных средств и детей (Схема № 1)
- схема безопасного маршрута к структурному подразделению «Детский сад «Чудо-Град» ГБОУ СОШ «ОЦ «Южный город» пос. Придорожный, ул. Алабина 38 (Схема № 2);
- пути движения транспортных средств к местам разгрузки (погрузки) и рекомендуемых безопасных путей передвижения детей по территории структурного подразделения «Детский сад «Чудо-Град» ГБОУ СОШ «ОЦ «Южный город» пос. Придорожный, ул. Алабина 38 (Схема № 3)

- район расположения структурного подразделения «Детский сад «Чудо-Град» ГБОУ СОШ «ОЦ «Южный город» пос. Придорожный, ул. Алабина 42, пути движения транспортных средств и детей (Схема № 4)
- схема безопасного маршрута к структурному подразделению «Детский сад «Чудо-Град» ГБОУ СОШ «ОЦ «Южный город» пос. Придорожный, ул. Алабина 42 (Схема № 5);
- пути движения транспортных средств к местам разгрузки (погрузки) и рекомендуемых безопасных путей передвижения детей по территории структурного подразделения «Детский сад «Чудо-Град» ГБОУ СОШ «ОЦ «Южный город» пос. Придорожный, ул. Алабина 42 (Схема № 6)

- район расположения структурного подразделения «Детский сад «Чудо-Град» ГБОУ СОШ «ОЦ «Южный город» пос. Придорожный, ул. Алабина 14, пути движения транспортных средств и детей (Схема № 7)
- схема безопасного маршрута к структурному подразделению «Детский сад «Чудо-Град» ГБОУ СОШ «ОЦ «Южный город» пос. Придорожный, ул. Алабина 14 (Схема № 8);
- пути движения транспортных средств к местам разгрузки (погрузки) и рекомендуемых безопасных путей передвижения детей по территории структурного подразделения «Детский сад «Чудо-Град» ГБОУ СОШ «ОЦ «Южный город» пос. Придорожный, ул. Алабина 14 (Схема № 9)

4.1. Мероприятия с воспитанниками по профилактике детского дорожно-транспортного травматизма:

Тема	Содержание	Задачи	Оборудование
Сентябрь			
«Участники дорожного движения»	Игра «Кто это: пешеход, водитель или пассажир?»	Научить называть участников дорожного движения (пешеход, водитель, пассажир). Формировать понимание того, что все участники дорожного движения обязаны знать правила и следовать им.	Набор сюжетных картинок на тему ПДД
«Элементы дороги»	Игра «Устройство дороги»	Закрепить представления об участках дороги: проезжая часть, тротуар, пешеходный переход, обочина	Макет дороги
«Световозвращающие элементы»	Рассматривание коллекции фликеров	Формировать представление о фликерах: какие они бывают, для чего нужны, как использовать их в темное время суток	Набор фликеров, детский велосипед (самокат), детская одежда, детская коляска, детский рюкзак
<i>Примечание.</i> Данные мероприятия можно заменить целевой прогулкой к дороге: наблюдение за движением транспорта, пешеходов и пассажиров			
Октябрь			
«Транспортные средства»	Игры: «Угадай, что это?», «Назови части машины», «Определи: пассажирский или грузовой транспорт»	Расширить представление о транспортных средствах: автомобиль, мотоцикл, велосипед, трактор, автобус, их назначение. Продолжать учить называть части машины: кабина, руль, кузов, колесо, прицеп. Формировать умение классифицировать транспорт: пассажирский и грузовой	Игрушки или иллюстрации на тему «Транспорт»
	Составление интеллектуальной карты на тему «Наземный транспорт»	Обобщить представления о наземном транспорте с помощью условных обозначений, схемы	Лист белой бумаги формата А3 или А4, фломастеры
«Виды пешеходных переходов»	Игра «Назови правильно дорожный знак»	Формировать представление о дорожных знаках «Подземный пешеходный переход», «Пешеходный переход», «Надземный пешеходный переход», «Пешеходная дорожка»	Иллюстрации дорожных ситуаций или макет дороги с разными пешеходными переходами

Ноябрь			
«Средства регулирования дорожного движения: светофор, дорожные знаки»	Игры-рассуждения: «Для чего нужны дорожные знаки и светофор», «Почему у светофора разные огоньки», «Если не будет средств регулирования на дороге»	Закрепить представление о роли дорожных знаков, сигналах пешеходного и транспортного светофоров	Реквизиты автогородка: дорожные знаки, пешеходный и транспортный светофоры, проезжая часть с дорожной разметкой, зебра
	Игровое упражнение «Перейди через проезжую часть»	Закрепить представление о роли дорожных знаков, сигналах пешеходного и транспортного светофоров	Реквизиты автогородка: дорожные знаки, пешеходный и транспортный светофоры, проезжая часть с дорожной разметкой, зебра
	Игра «Что за знак?»	Продолжать формировать представление о дорожных знаках для пешеходов: «Жилая зона», «Конец жилой зоны», «Пешеходная зона», «Конец пешеходной зоны», учить находить их на макете	Макет микрорайона с проезжей частью и жилой зоной, дорожные знаки «Жилая зона», «Конец жилой зоны», «Пешеходная зона», «Конец пешеходной зоны»
Декабрь			
«Дорожные ловушки» (дорожные знаки для пешеходов; правила для пассажиров общественного транспорта)	Целевая прогулка к дороге	Обсудить «дорожную ловушку»: «Чем опасна стоящая машина?» Рассказать о дорожном знаке для пешеходов: «Место остановки автобуса», правилах посадки и высадки пассажиров, в т. ч. с детьми	Реквизиты автогородка: дорожные знаки
«Идем в гости к зебре»	Детский фестиваль с участием родителей, обучающихся школы – юных инспекторов дорожного движения, сотрудников ГИБДД		
Январь			
«Правила перевозки детей в транспорте», «Дорожные знаки для водителей»	Составление правил по картинкам и схемам на тему «Безопасное поведение в автомобиле (автобусе)»	Учить анализировать изображения, делать выводы	Наглядно-демонстрационный материал «Твоя безопасность»

	Игра «Каждому знаку свое место»	Расширять представления о дорожных знаках «Дети», «Пешеходный переход», «Светофорное регулирование», учить находить их на проезжей части	Реквизиты автогородка: дорожные знаки, проезжая часть с дорожной разметкой, зебра
	Рассматривание схемы (макета) микрорайона	Учить ориентироваться на схеме микрорайона	Схема (макет) микрорайона
	Подвижные игры «Передай платочек по кругу: в одном направлении, в двух направлениях»	Развивать психофизические качества, необходимые пешеходу: внимание, умение быстро реагировать и ориентироваться в пространстве	Платочек (2 шт.)
	«Громко – тихо», «Спереди – сзади»	Развивать умение слышать звуковые сигналы, ориентироваться в пространстве	Детские музыкальные инструменты
Февраль			
«Работа регулировщика»	Беседа-рассуждение на тему «Кто такой регулировщик? Какую работу он выполняет»	Сформировать представление о работе регулировщика, его роли на дороге	Набор сюжетных картинок на тему ПДД
«Дорожные знаки для водителей»	Игра «Что за знак»	Рассказать о запрещающем дорожном знаке «Движение пешеходов запрещено»	Иллюстрация с изображением дорожного знака «Движение пешеходов запрещено»
«Перекресток»	Игра «Перекресток»	Сформировать представление о перекрестке как элементе дороги	Реквизиты автогородка: дорожные знаки, проезжая часть с дорожной разметкой, перекрестком, зебра
Март			
«Правила передвижения на велосипеде»	Беседы-рассуждения на темы: «Велосипед – это хорошо или плохо?», «Правила передвижения на велосипеде»	Развивать умение рассуждать, делать выводы, умозаключения, закрепить правила передвижения на велосипеде	Детский велосипед
	Игры «Отгадай предмет», «Чего не стало?»	Закрепить знание транспортных средств (велосипед, автобус, легковой автомобиль), их характерных признаков, назначения, развивать зрительную память	Иллюстрации с изображением транспортных средств, игрушки – транспортные средства

«Предписывающие дорожные знаки»	Игра «Поставь знак правильно»	Рассказать о предписывающих дорожных знаках: «Велосипедная дорожка», «Конец велосипедной дорожки», «Велопешеходная дорожка с совмещенным движением», «Конец велопешеходной дорожки с совмещенным движением», их различиях	Макет микрорайона с жилой зоной, велосипедной и велопешеходной дорожками
	Подвижные игры на самокатах	Развивать двигательную активность, внимание, умение ориентироваться в пространстве	Детские самокаты, шлемы, спортивные атрибуты (конусы, кегли), дорожные знаки: «Велосипедная дорожка», «Конец велосипедной дорожки»
Апрель			
«Работа ГИБДД»	Беседа-рассуждение на тему «Что я знаю о работе дорожнопатрульной службы»	Учить рассуждать, делать выводы, умозаключения, развивать речь	Набор плакатов на тему ПДД
	Игра «Определи источник звука»	Развивать психофизические качества, необходимые пешеходу: слуховое внимание, быстроту реакции, умение ориентироваться в пространстве	Музыкальные инструменты
«Предписывающие дорожные знаки»	Игра «Что за знак»	Рассказать о предписывающих дорожных знаках: «Велосипедная и пешеходная дорожка с разделением движения», «Конец велосипедной и пешеходной дорожки с разделением движения», учить находить их на макете микрорайона	Макет микрорайона с жилой зоной, велосипедной и пешеходной дорожками с разделением движения
Май			
«Ребенок и дорога»	Составление правил «Безопасное поведение во дворе»	Речевое, познавательное развитие: составлять правила безопасного поведения во дворе с помощью условных обозначений	Листы белой бумаги формата А4, фломастеры
	Обсуждение проблемных ситуаций «Я потерялся на улице. Что делать?»	Учить рассуждать, делать выводы, умозаключения	Сюжетные картинки, видеоролики
	Творческая игра «Пешеход. Водитель. Пассажир»	Закрепить навыки участников дорожного движения, умение ориентироваться в дорожной ситуации	Реквизиты автогородка: проезжая часть с дорожной разметкой и перекрестком,

			транспортный и пешеходный светофоры, самокаты, крупные автомобили, дорожные знаки
Праздник «Грамотный пешеход» с участием родителей, сотрудников ГИБДД			

4.2. Мероприятия с педагогическим коллективом по профилактике детского дорожно-транспортного травматизма:

№	Мероприятия	Срок исполнения	Ответственный
1	«Профилактика детского дорожно - транспортного травматизма» (консультация инспектора ГИБДД)	Апрель	Старший воспитатель, инспектор ГИБДД
2	Работа с родителями по профилактике дорожно - транспортного травматизма. «Азы дороги - малышам» (консультация из опыта работы)	Ноябрь	Старший воспитатель, воспитатели
3	«Уголки безопасности» (Смотр-конкурс).	Февраль	Старший воспитатель, воспитатели профком
4	«Транспорт на улицах города» (Выставка работ по лепке, рисованию, коллажи).	Февраль	Старший воспитатель, воспитатели
5	Как провести экскурсию к проезжей части города (консультация из опыта работы)	Март	Старший воспитатель
6	«Поведение взрослых и детей на улице» (Консультация для педагогов).	Февраль	Старший воспитатель

4.3. Просвещение родителей по вопросам обучения детей правилам дорожного движения:

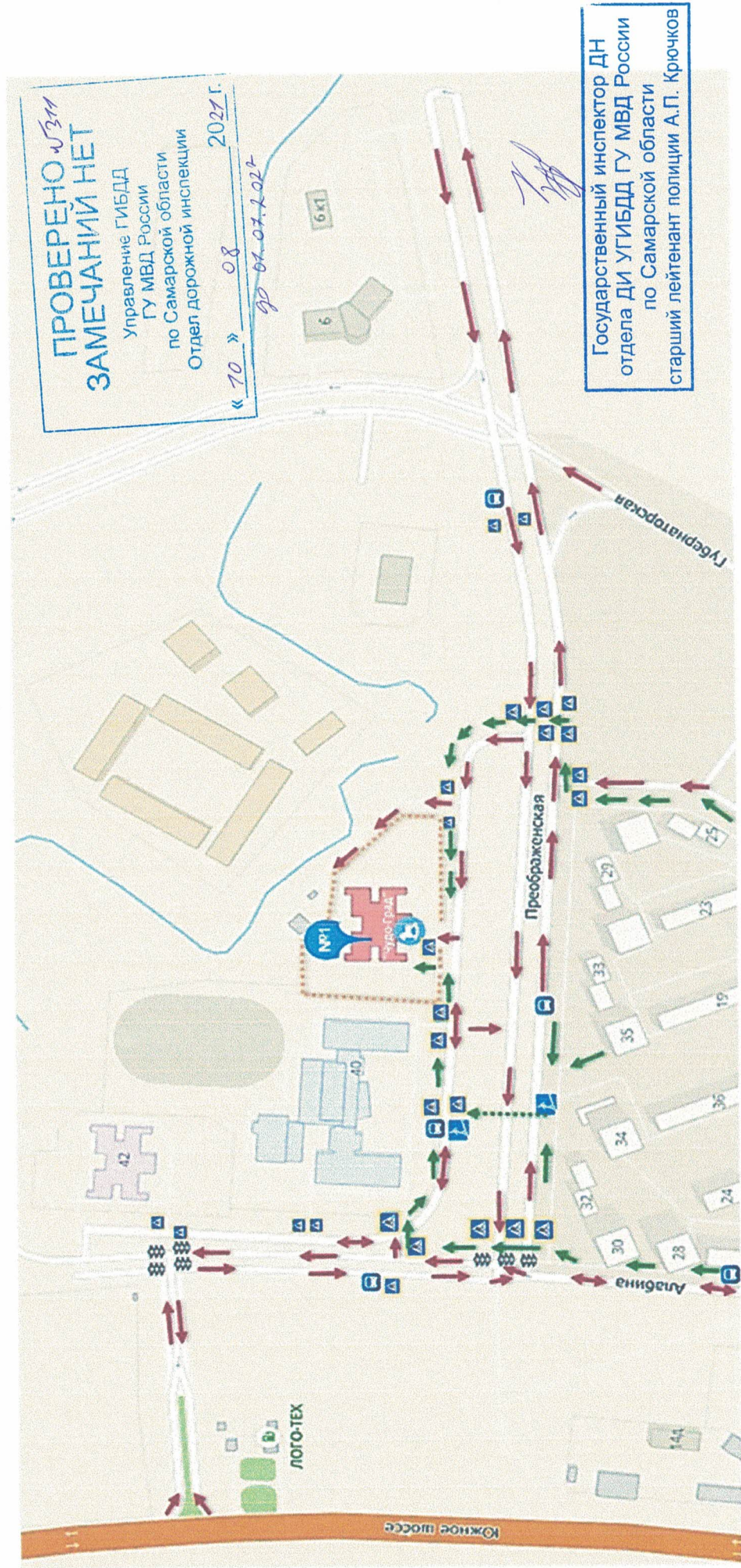
В работу с родителями в течение года включаются следующие мероприятия:

№	Мероприятия	Срок исполнения	Ответственный
1	Привлечь родителей к изготовлению игр, игрушек, пособий, атрибутов.	В течение года	Старший воспитатель, воспитатели
2	«Мой друг - светофор» (КВН совместно с родителями и детьми старших, подготовительных групп)	Ноябрь	Старший воспитатель, музыкальный руководитель, воспитатели
3	«Бег через дорогу - враг! Особенно зимой!» (Беседа с родителями).	Январь	воспитатели
4	Оказание первой медицинской помощи при дорожно - транспортном травматизме, (консультация для родителей).	Март	Старший воспитатель, воспитатели, мед. сестра

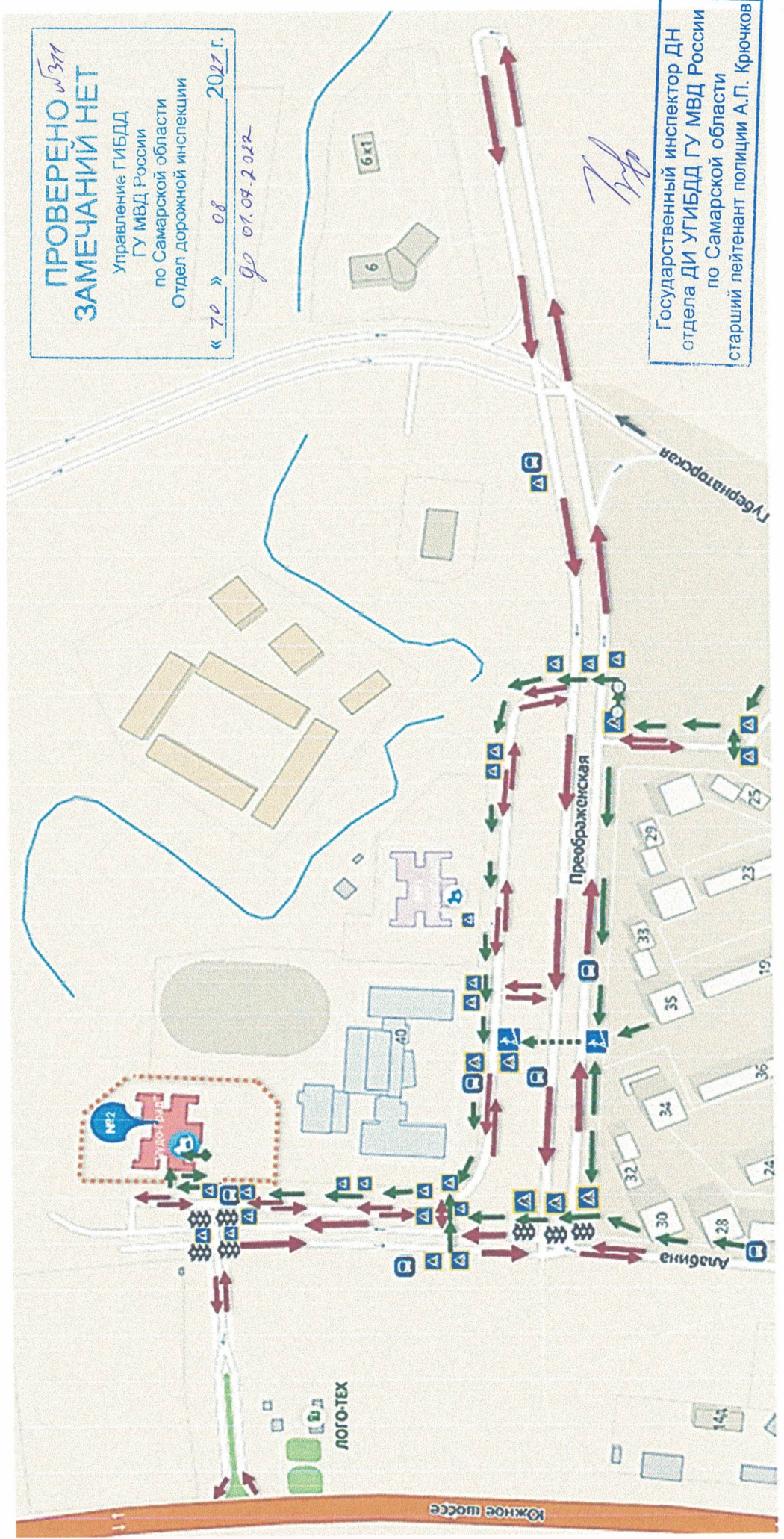
5	«Дети на улице» (Беседа с родителями и детьми старших, подготовительных групп, инспектора ГИБДД).	Апрель	Старший воспитатель, воспитатели, инспектор ГИБДД
6	«Осторожно, ДОРОГА» (Родительский всеобуч).	Май	Старший воспитатель, воспитатели

Оригинал Паспорта хранится в структурном подразделении, копия паспорта – в отделе пропаганды безопасного движения ГИБДД.

Район расположения структурного подразделения «Чудо-Град»
ГБОУ СОШ «ОЦ «Южный город» пос. Придорожный корпус №1 (ул. Алабина, 38),
пути движения транспортных средств и детей



Район расположения структурного подразделения «Детский сад «Чудо-Град»
ГБОУ СОШ «ОЦ «Южный город» пос. Придорожный корпус №2 (ул. Алабина 42),
пути движения транспортных средств и детей



Район расположения структурного подразделения «Чудо-Град» ГБОУ СОШ «ОЦ «Южный город»
пос. Придорожный, корпус №3 (ул. Алабина, 14),
пути движения транспортных средств и детей

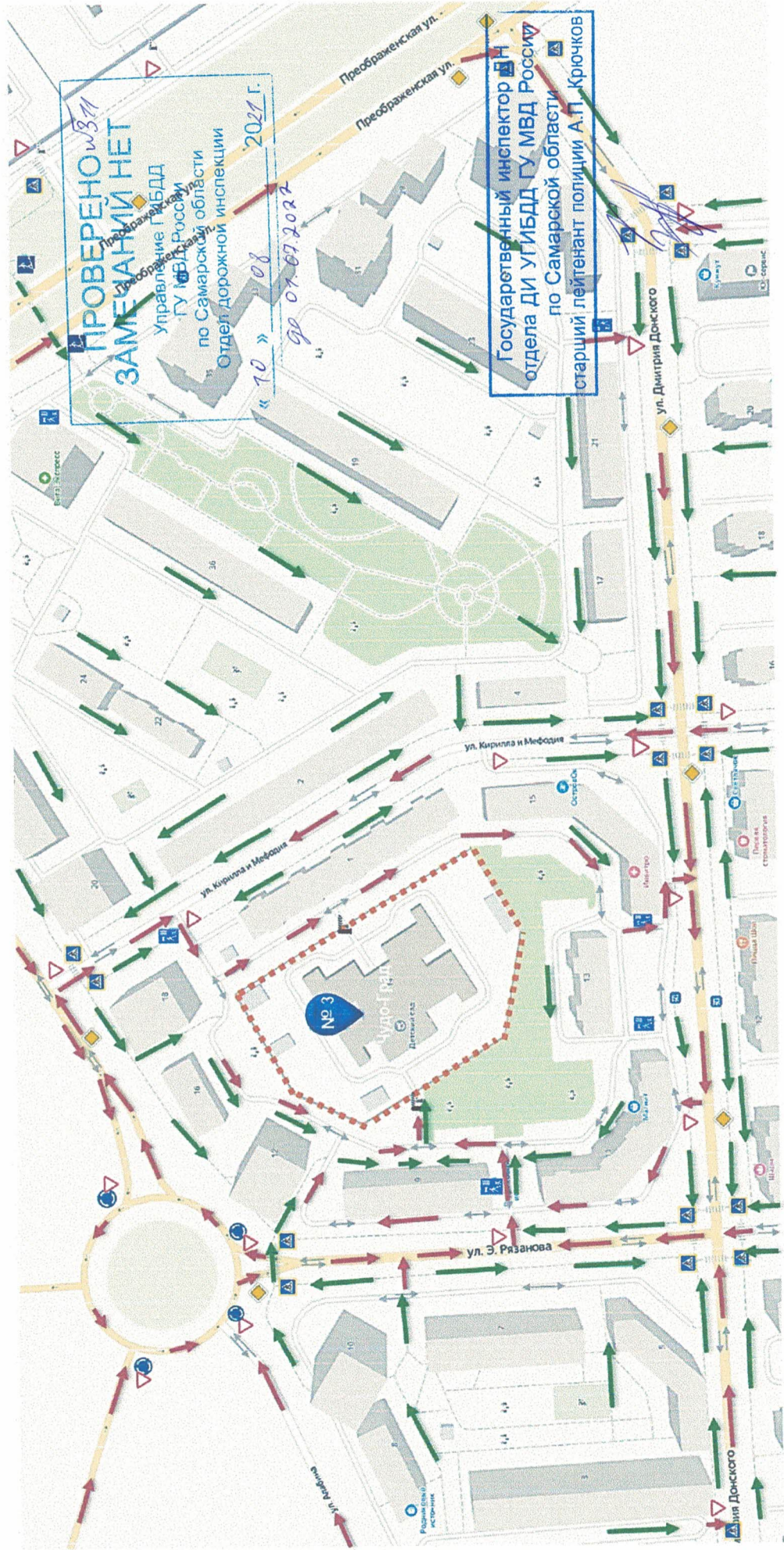


Схема безопасного маршрута к структурному подразделению «Детский сад «Чудо-Град»
ГБОУ СОШ «ОЦ «Южный город» пос. Придорожный корпус №2 (ул. Алабина, 42)

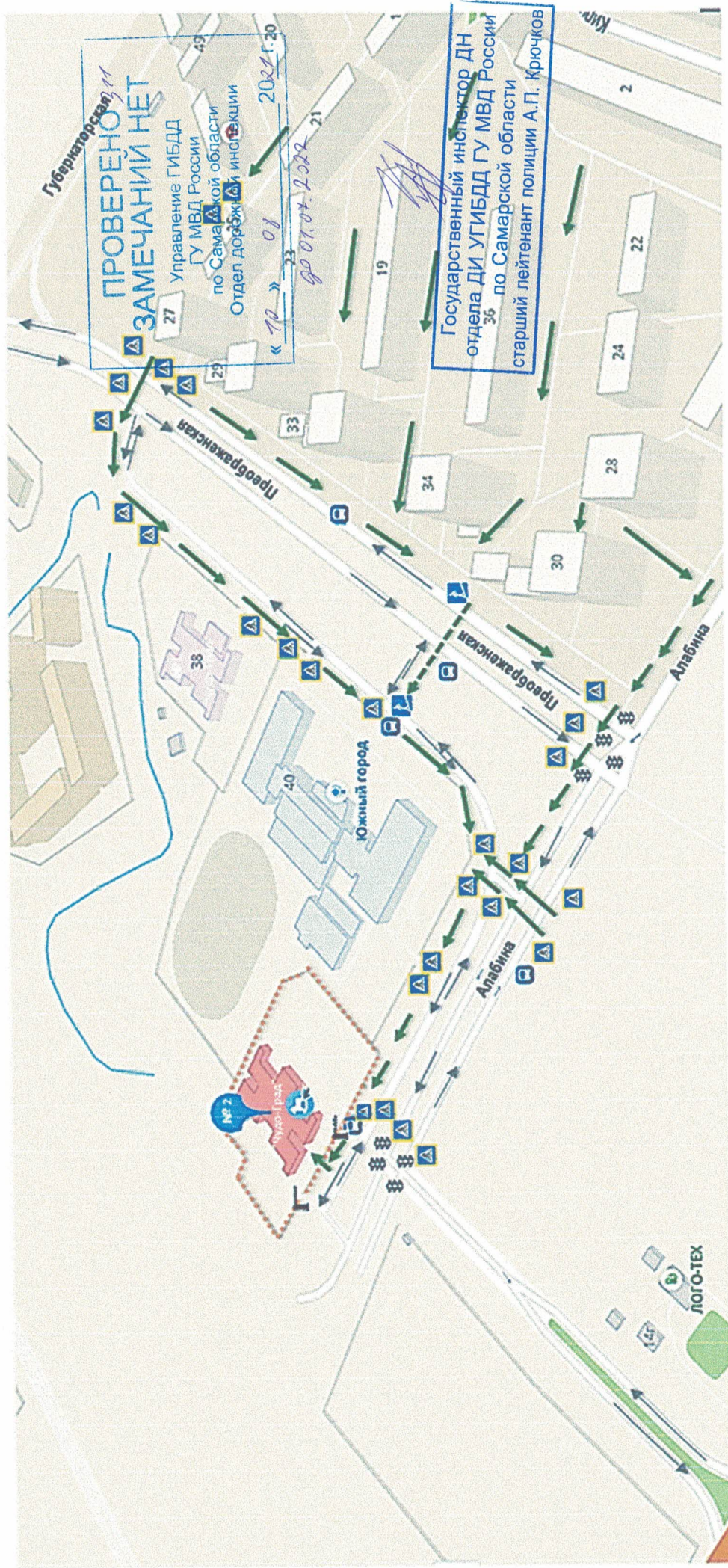


Схема безопасного маршрута к структурному подразделению «Детский сад «Чудо-Град»
ГБОУ СОШ «ОЦ «Южный город» пос. Придорожный корпус №1 (ул. Алабина, 38)

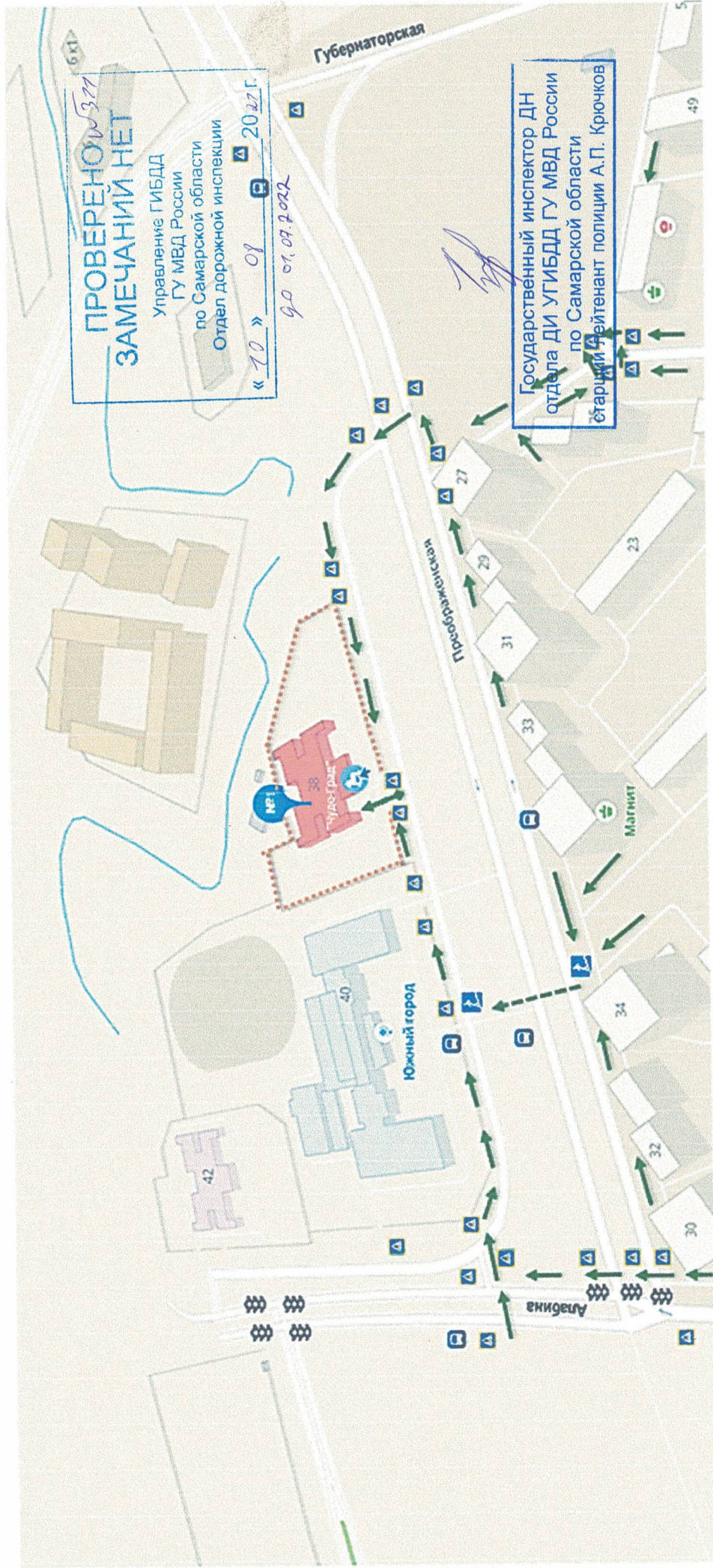


Схема безопасного маршрута к структурному подразделению «Детский сад «Чудо-Град» ГБОУ СОШ «ОЦ «Южный город» пос. Придорожный корпус №3 (ул. Алабина, 14)

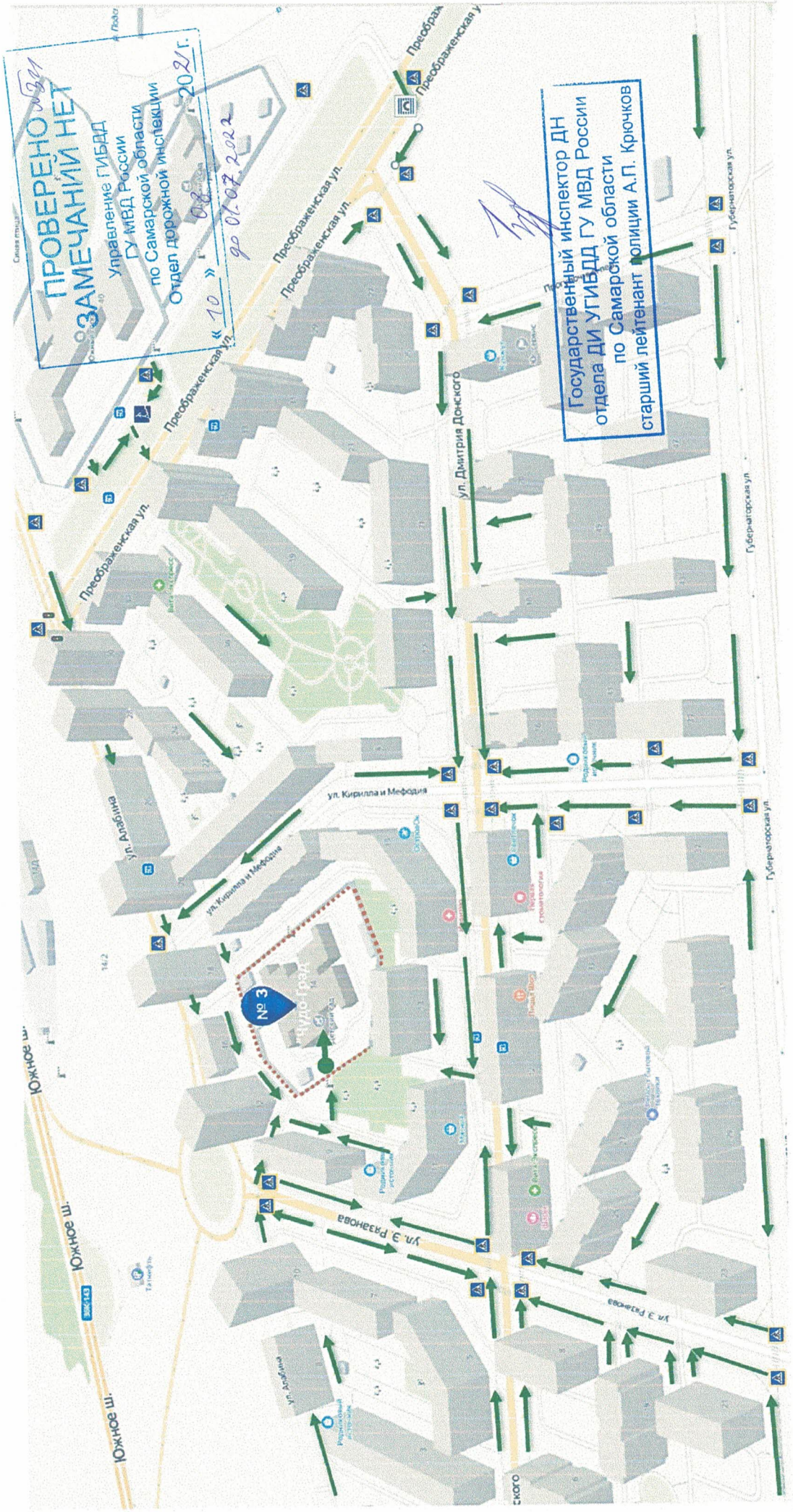
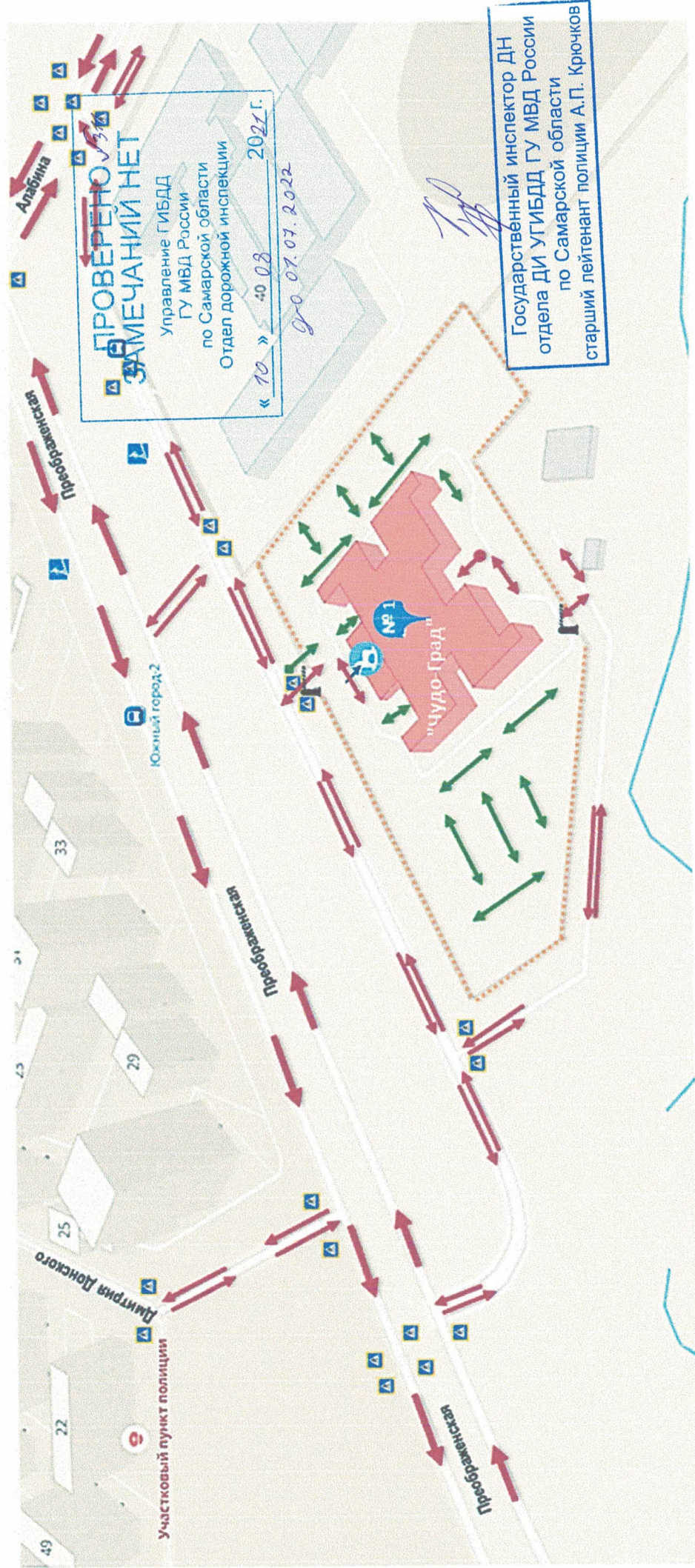
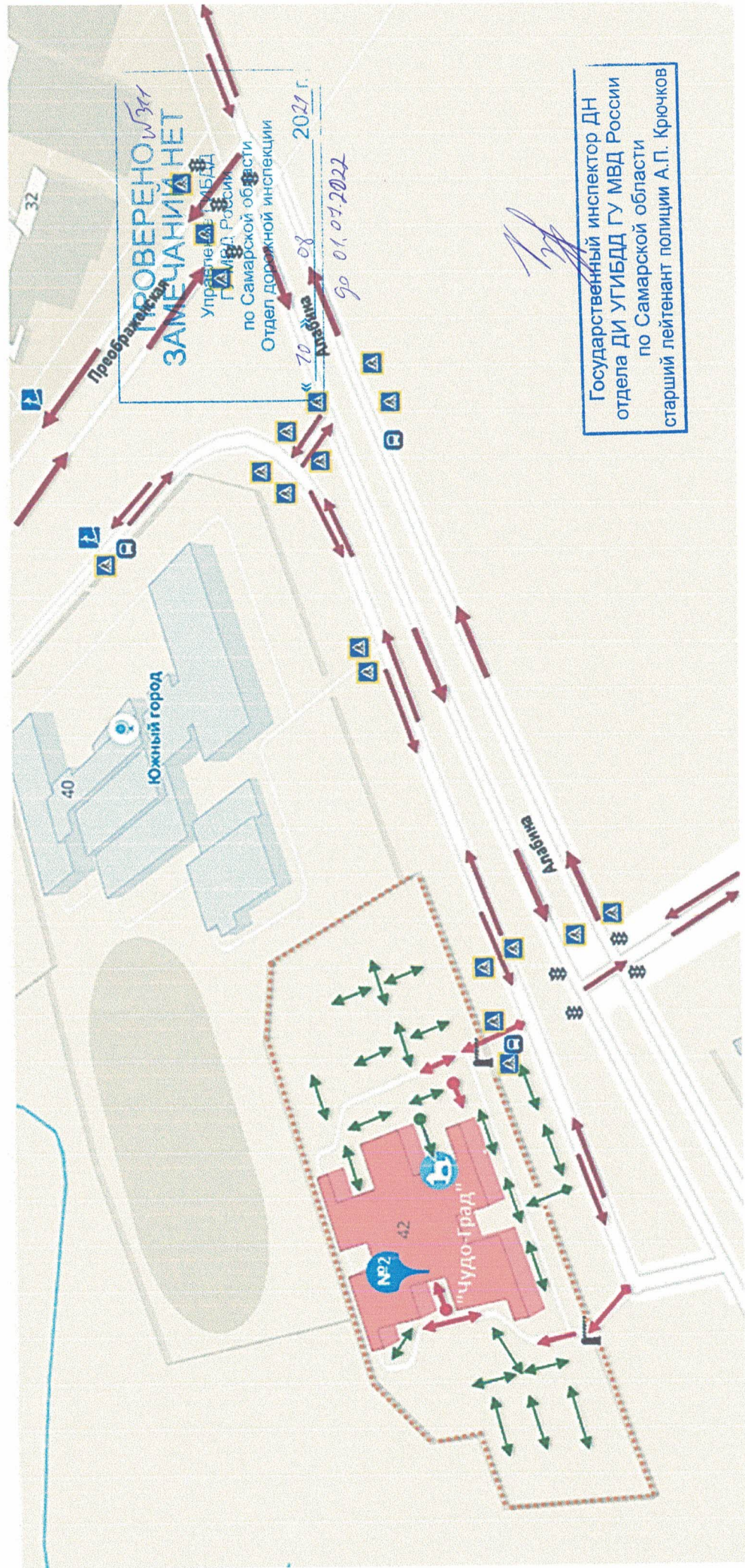


Схема № 3

Пути движения транспортных средств к местам разгрузки (погрузки) и рекомендуемых безопасных путей передвижения детей по территории структурного подразделения «Детский сад «Чудо-Град» ГБОУ СОШ «ОЦ «Южный город» пос. Придорожный корпус №2 (ул. Алабина, 38)



Пути движения транспортных средств к местам разгрузки (погрузки) и рекомендуемых безопасных путей передвижения детей по территории структурного подразделения «Детский сад «Чудо-Град» ГБОУ СОШ «ОЦ «Южный город» пос. Придорожный корпус №2 (ул. Алабина, 42)



Пути движения транспортных средств к местам разгрузки (погрузки) и рекомендуемых безопасных путей передвижения детей по территории структурного подразделения «Детский сад «Чудо-Град» ГБОУ СОШ «ОЦ «Южный город» пос. Придорожный корпус №1 (ул. Алабина, 14)

